Journal

de la commune nouvelle de Pontorson

Quoi de 9 ?

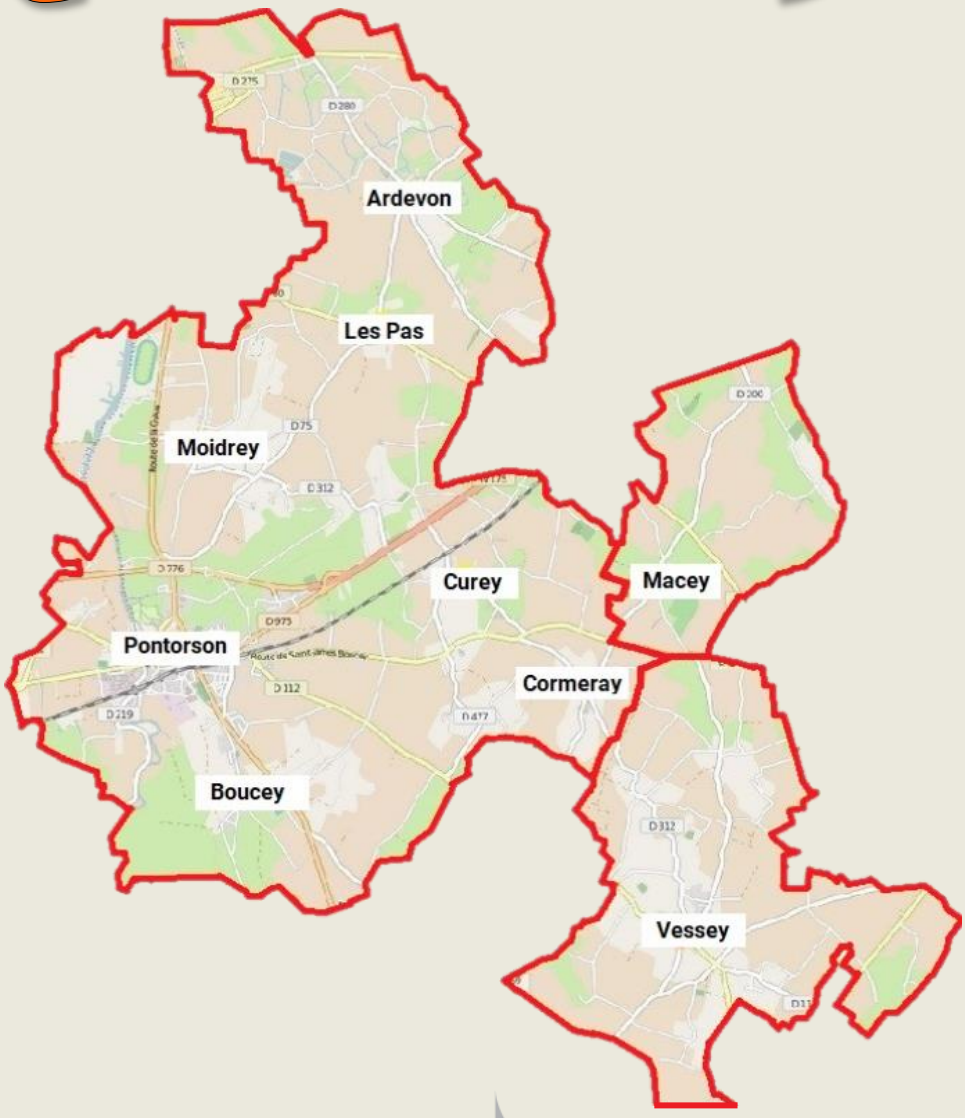

PONTORSON

DESTINATION MONT-SAINT-MICHEL

Année 2021 - N° 2

2 place de l'Hôtel de Ville
50 170 PONTORSON
02 33 60 00 18

PONTORSON
DESTINATION MONT-SAINT-MICHEL

Le mot du Maire

Je suis heureux de vous présenter le second numéro de notre journal « *Quoi de 9 ?* ». J'en profite pour remercier l'équipe de conseillers municipaux qui se charge de la réalisation de ce journal.

Depuis cet été, nous sommes ravis d'accueillir une nouvelle conseillère municipale en la personne de Céline Legendre. Céline vient compléter notre équipe suite à la démission de Souhayla BELAÏDI.

Pontorson s'illumine, nous nous efforçons de décorer au mieux notre commune afin de vous apporter de la joie.

Je vous souhaite de passer de très belles fêtes de fin d'année en famille et entre amis.

Mot de la rédaction

Toute l'équipe de la rédaction remercie les nombreux retours du questionnaire du premier numéro « *Quoi de 9 ?* ».

Pour le numéro 2, notre groupe se compose de Véronique DELEPINE, André DENOT, Christelle DOBETZKY, Sylvie FAUCONNIER, Isabelle GARDIN, Valérie ROGER-THÉAULT.

Concernant ce numéro automnal, vous trouverez de nouvelles rubriques ainsi qu'un clin d'œil à la décoration urbaine, en choisissant la thématique du mouton dans les jeux.

Sommaire

Mot du Maire et de l'équipe de rédaction	P. 2
Organigramme du personnel municipal	P. 3
Travaux	P. 4 - 7
Association	P. 8
Pêche	P. 9
Histoire	P. 10-11
Jeux	P. 12-14
Infos de l'agglo	P. 15
Infos locales	P. 16

Organigramme du personnel municipal

Maire de la Commune Nouvelle
André-Jean BELLOIR

Direction Générale des Services
Simone MAUDOUIT

Pôle ressources

Accueil - CNI - État-civil - Secrétariat
Charlène RIVIÈRE
Aurélie WOOLDRIDGE

Administratif & comptabilité
Emmanuelle GEORGES

Cimetière
Évelyne REBOURS

Communication & systèmes d'information
Yohan DAUPHIN

Conseiller Numérique
Valérie JESUS DA SILVA

Ressources humaines
Yohan DAUPHIN

Service des eaux
Évelyne REBOURS

Urbanisme & patrimoine
Jacques LEMARE

Pôles des eaux & assainissements
Éric GILBERT

Administratif & comptabilité
Évelyne REBOURS

Intervenants techniques
Bernard BERTHELOT
Olivier LOAS
Mickaël SAUVAGET

Pôles scolaires & périscolaires

École maternelle
Eloise ALINE
Martine CHATEL
Sylvie CHERBONNEL
Diane FLEUTIAUX
Marie LEMASLE
Edith MIARD
Karine PICARD

École primaire
Kelly BELLENGER
Laëtitia BERNARD
Nadège JUIN
Pierrick LOISON
Virgine MARTINEL
Pauline MOREAU
Isabelle RESBEUT
Emma ROUXEL
Marie-Thérèse TIREL

Études surveillées
Pauline CAILLY
Fabrice GUÉRIN
Ludivine NORMAND

Péri/extra-scolaire
Gaëlle GAULIER
Edward EVEN
Dimitri GUEMAS
Stéphanie JUIN
Karine PICARD
Emma ROUXEL

Temps d'Activités Périscolaires
Stéphanie JUIN
Eloise ALINE
Kelly BELLENGER
Martine CHATEL
Gaëlle GAULIER
Dimitri GUEMAS
Nadège JUIN
Pierrick LOISON
Edith MIARD
Karine PICARD
Emma ROUXEL

Pôles cadre de vie & aménagement
Pascal ROUSSEAU

Bâtiments
Pascal ROUSSEAU
Patrice BRAET
Dominique GESMIER
Philipe TIREL

Entretien des locaux
Jacqueline DUMONT
Marie-Hélène MÉNARD

Espaces-verts
Valentin LAISNÉ
Daniel FORGET
Sylvain GUÉRIN
Bernard LÉCRIVAIN
Quentin LEMÉTAYER
Loïc RAPINEL

Propreté, entretien voiries & salles
Christophe GAUTIER
Jean-Marc BAYER
Loïc LENOIR
Christian MASSÉ
Dominique NORMAND

Police municipale
Vincent LAVIGNE

Travaux des écoles

École le Chat Perché

Une des classes de la nouvelle école

Nouvelle aire de jeux

École Notre Dame

ECOLE NOTRE DAME
GRANDIR A LA RENCONTRE DE L'AUTRE

Réfection des sols, installation de vidéoprojecteurs, peinture

Structure de jeux et revêtement homologués

<u>Un projet de restructuration de l'école est en cours</u> :

- Installation d'espaces verts, d'un potager ;
- Réorganisation des infrastructures (démolition et reconstruction).

Logements sociaux de la Rance (ancien collège rue des Bordeaux)

Avant (ancien collège)

Après (logements sociaux)

Cimetière d'Ardevon

Des travaux ont été réalisés au printemps dernier, au cimetière d'Ardevon. Ils vont permettre aux services techniques d'abandonner l'usage des produits phytosanitaires.

Des aménagements paysagers ont été réalisés à l'automne.

Coût des travaux : 18 366 € H.T.

Cimetière d'Ardevon

Fibre optique

Le déploiement de la fibre optique, qui permet un accès plus rapide à internet, est prévu à partir de 2022.

Il débutera par les secteurs de Pontorson, Boucey et d'une partie de Curey et se poursuivra progressivement jusqu'en 2025 sur l'ensemble du territoire. Le mardi 5 octobre 2021 a eu lieu l'inauguration d'un Noeud de Raccordement optique (NRO) à Pontorson.

Le NRO est une infrastructure essentielle dans le déploiement d'un réseau de fibre optique. Il s'agit d'un local technique qui contient tous les équipements des opérateurs de services. Le rôle d'un NRO est de faire le lien entre le réseau national et le réseau de distribution vers les abonnés, dans une zone définie (un secteur, une ou plusieurs communes).

En clair, un réseau Fibre FTTH se déploie à partir d'un Noeud de Raccordement Optique (NRO), qui dessert plusieurs points de mutualisation (PM, aussi appelé SRO — sous-répartiteur optique) répartis dans un certain nombre de communes. Le tirage de la fibre optique se fait ensuite de ces PM vers les points de branchements optiques (PBO) qui desservent également plusieurs habitations.

Manche Numérique (www.manchenumerique.fr) assure la construction du réseau de fibre optique jusqu'à l'habitant (FTTH) sur l'ensemble du département de la Manche. Ce programme va permettre de raccorder à la fibre optique 320.000 foyers et entreprises à l'horizon 2025.

À ce jour, grâce à la très forte volonté politique du Conseil Départemental, ce sont déjà 131 500 prises optiques qui sont construites et plus de 124 000 foyers éligibles à la fibre. Grace à la présence des 4 grands opérateurs nationaux et de 6 opérateurs alternatifs, l'on dénombre aujourd'hui 400 nouveaux abonnés à la fibre par semaine.

Testez votre éligibilité sur www.manchenumerique.fr

Inauguration du Nœud de Répartiteur Optique

Sous-répartiteur Optique (ou Point de Mutualisation)

Tennis club de Pontorson

Le tennis club de Pontorson, en plein renouveau depuis 3 ans avec 35 enfants inscrits à l'école de tennis contre 16 auparavant, avait besoin d'espaces extérieurs rénovés pour se développer. L'entretien de ces terrains, devenus inutilisables, a nécessité une réfection totale pour un coût de 68 000 €.

La fédération française de tennis a subventionné le projet à hauteur de 12 000 €.

La société « *Acomat* » sélectionnée pour les travaux a débuté le chantier en janvier 2021 et le site est devenu opérationnel en mars. Le résultat est là, complétant l'ensemble des équipements autour du complexe sportif communautaire flambant neuf.

De plus, l'éclairage du court couvert a été changé au profit de leds moins gourmandes en énergie.

Le béton a été poncé et recouvert d'un gazon synthétique et les grillages remplacés. De quoi pérenniser les infrastructures pour quelques dizaines d'années

Eclairage du court couvert

Laurent BIZIEN, le président du tennis-club de Pontorson Philippe ROYER, maire adjoint en charge des sports de la ville et Yann SCHOT DE SOLOMAT ont réceptionné les travaux de réfection des deux courts de tennis extérieurs

INFOS

Les courts de tennis sont ouverts aux personnes extérieures au club.

La demande de réservation se fait par courriel : tennispontorson@gmail.com ou par le Facebook du club via Messenger sur www.facebook.com/Tennis-Club-de-Pontorson-178886469233363/.

Tarif : location d'un court extérieur ou intérieur pour 1 h 30 = 10 €.

Connaissez-vous les jardins familiaux de Pontorson ?

Le but de cette association (loi 1901) qui date de 1942 est de créer du lien social, de permettre aux Pontorsonnais de disposer d'un petit terrain pour cultiver des légumes proche du centre-ville.

Les jardins sont un lieu d'échanges, de transmission de savoir du jardinage entre différentes générations. Les jardiniers sont ravis de donner des légumes à leurs voisins.

Le plus ancien des jardiniers est M. RACINAIS.

FICHE PRATIQUE

- Situation : Impasse du Grésillon, proche de l'E.P.H.A.D « *Les Jardins des Epices* », le long de la voie ferrée de Pontorson.

- 63 Parcelles mises à disposition, d'une superficie de 90 à 150 m².

MODALITÉS

- Une seule parcelle par jardinier.

- Un justificatif de domicile est demandé pour l'inscription (avis d'imposition).

- Chaque locataire doit assurer la parcelle dont il a la location.

- Location par an : 15 centimes/m².

- Une somme de 20 € est demandée à l'inscription et une caution de 5 € pour la clé du nouveau portail.

L'association remercie vivement la municipalité qui a permis d'installer un grillage et un portail suite à des dégradations pour permettre à chacun de jouir paisiblement de ce lieu.

Pour tous renseignements, vous pouvez contacter le président par téléphone au 06 62 55 81 76 ou par courriel à lepesant.jeanlouis@wanadoo.fr.

Pêche

Brème

Perche

Plie

Brochet

Saumon

Le Couesnon, petit fleuve côtier, traverse les départements de la Manche, Ille-et-Vilaine et Mayenne, et lorsqu'il arrive à Pontorson, il appartient au domaine maritime depuis le pont de chemin de fer (route de Sougéal) jusqu'au Mont-Saint-Michel* ; aucune carte de pêche n'est exigée pour profiter d'une partie de pêche.

Vous devrez savoir néanmoins que c'est une réserve de salmonidés, et donc si vous avez la chance de réaliser une belle prise, saumon, truite de mer, vous devrez la remettre à l'eau.

Ablette

Carpe

Rivière très poissonneuse par le passé, carpes, brochets, gardons, brêmes, chevesnes, perches, ablettes, le Couesnon a vu sa population aquatique se modifier, sa flore aquatique se réduire à la suite de la construction du dernier barrage à Beauvoir qui laisse remonter l'eau de mer, en période de marée, dans le Couesnon. L'envasement ainsi provoqué a conduit à une modification de l'écosystème. Si la remontée des migrateurs, saumons, truites de mer devient très difficile, vous pourrez encore trouver dans le Couesnon, anguilles, mulets, plies.

Chevesne

Anguille

Gardon

Loin des années 1990 où les pêcheurs affluaient l'été sur les rives du Couesnon, où l'on pouvait réaliser des parties de pêche fructueuses, en famille, le Couesnon accueille encore quelques mordus de pêche, respectueux et nostalgiques du Couesnon et ses méandres.

Mulet

C. LEE

** Au-delà de cette limite, une carte de pêche est exigée.*

Elle coûte 16 € et peut être délivrée à la « *Grange aux affaires* » ou sur www.cartedepeche.fr à partir du 15 décembre 2021 pour la saison 2022.

Le saviez-vous ?

À la demande de Robert le Diable (père de Guillaume le Conquérant), le chef normand « *Orson* », ordonna la construction d'un pont sur le Couesnon en 1031. L'ouvrage permit aux troupes de traverser la rivière au retour d'une expédition en Bretagne. Par usage, le pont d'Orson a donné le nom à la ville. Entre 1590 et 1628, Pontorson fut une place forte protestante. Gabriel Ier de Montgommery, chef de file du protestantisme, fut nommé gouverneur de la ville après en avoir pris possession en 1590. Le démantèlement de la forteresse de Pontorson et de son château eu lieu à partir de 1623, sous l'ordre de Louis XIII.

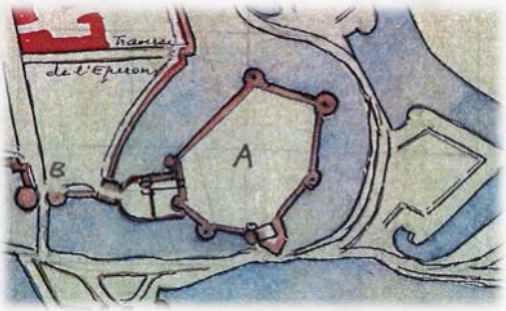

L'ancien château de Pontorson

Aujourd'hui le château a complètement disparu, détruit au XVIIe siècle par la sape* et la mine*. On sait néanmoins grâce aux recoupements des plans anciens et du cadastre Napoléonien où il se situait. À son emplacement, dit « *Le Colombier – secteur actuel du Boulevard Clemenceau/Rues Wassenberg et Grenouillère* » on retrouva des pierres sculptées. Un des vestiges du château se situe aujourd'hui sur les nouvelles rives du Couesnon : il s'agit d'un contrepoids de pont-levis.

« (…) *Le château de Pontorson a complètement disparu, à part un bloc de maçonnerie qui a roulé au bord de la rivière, et qu'on appelle la Masse. L'emplacement était le terrain dit le Colombier, dans lequel on trouve des murs, des voûtes, et même des souterrains. On y trouve aussi des matériaux plus récents, des plâtres avec des moutures. Le château, baigné par la rivière, s'appuyait au pont, vers lequel il était défendu par deux tours, dites les Tours-Brettes, qui flanquaient le pont. Entre ces tours et les anciens moulins, au rapport de dom Morice, subsistait encore en 1403 une pierre carrée, d'environ deux pieds et demi sur chaque face, armoriée vers la Normandie des armes de France, et vers la Bretagne des armes de cette province. Duguesclin avait posé cette limite des deux territoires, et, à cette occasion, avait distribué beaucoup de noix aux enfants, afin qu'ils conservassent le souvenir de ce qui venait d'être fait.* (…) ».

La Revue de l'Avranchin et du pays de Granville de juin 1988 LXV n° 335, nous apporte des éléments importants sur la forteresse : « *La Forteresse étant tournée avec son donjon en défense principale au Sud-ouest, contre la Bretagne (…) La puissance du donjon résidait dans sa hauteur au moins 60 pieds (18.3m) et dans sa carrure : un appareil quadrangulaire en blocage de 40 pieds (12.2m) d'épaisseur qui renfermait 3 étages en surface et 2 en sous-sol. La grande salle qui servait d'auditoire occupait le premier. Au deuxième (…) la chambre du gouverneur au troisième (…) les enfants et les hôtes (…) Sous-sol, magasin et prison. (…) un perron et une guette en encorbellement au sommet viendront dans la suite compléter l'ensemble.(…) Les murs d'enceinte avec leurs revêtements furent solidement appareillés*. Dans l'épaisseur de la muraille couraient des chemins de ronde, mettant en communication les tours et les courtines*. Le tout sera hourdé* au début du XIIIème siècle. Le plan de 1616 laisse encore apparaître les anciens plans de l'ancienne ville médiévale, les 4 rues principales qui convergeaient à l'ouest sur la porte Saint-Michel donnant accès sur un pont-levis enjambant une déviation du Couesnon à l'Est l'accès piétonnier n'était possible que par la porte de Bretagne ouvrant sur le baille arrière du château qui en commandait l'accès. Cette paterne qui se dressait à la hauteur de l'actuel hôtel Du Guesclin à cent mètres environ à gauche du passage à niveau de la voie ferrée donnait accès à la rue Notre Dames qui conduisait à l'Eglise. (…)* ».

Il reste beaucoup de zones d'ombres sur l'ancienne forteresse de Pontorson.

**La sape et la mine : la sape est une méthode de siège qui consiste à détruire une fortification ennemie en attaquant les fondations d'une muraille, d'une forteresse ou d'un château. Cette méthode est également appelée combat de mines, guerre des mines ou plus simplement mine(s).*
**Appareillés = assemblés.*
**Courtine : dans l'architecture médiévale, muraille reliant deux tours, souvent couronnée de mâchicoulis et d'un parapet crénelé.*
**Hourder : liaisonner des matériaux (plâtras, briques, moellons,…) au moyen de plâtre, de mortier ou de ciment.*

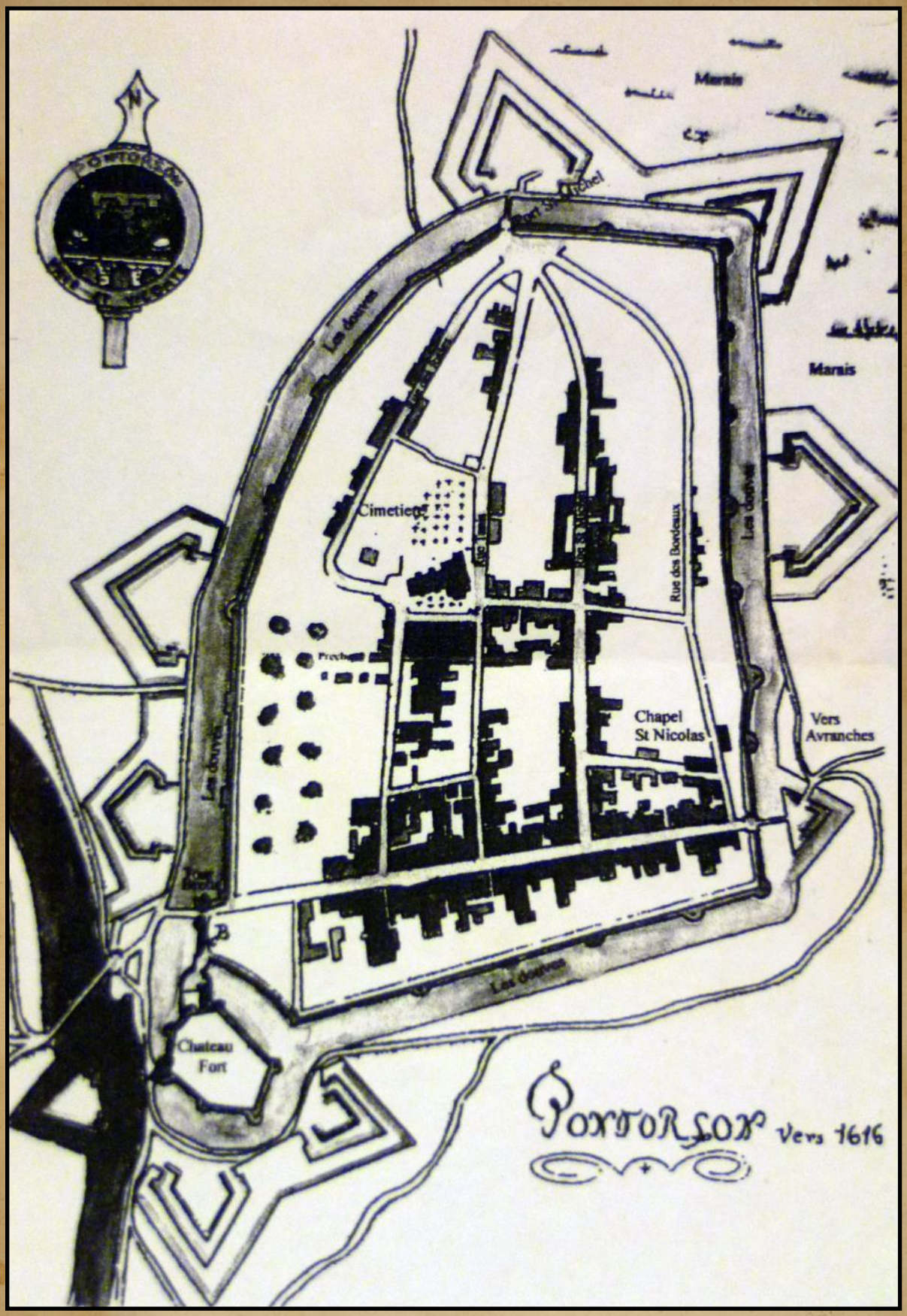

Plan de l'ancienne ville fortifiée de Pontorson (vers 1616)

À quelle église appartiennent ces clochers et détails ?

Jeux

Mots croisés



Horizontal

8. Remorque servant au transport des moutons
9. Race d'ovins originaire de notre région
11. Punition affligée aux traîtresses françaises à la libération
13. L'un des meilleurs morceaux de l'animal
14. Excellente au barbecue
15. Groupe dénué d'esprit critique

Vertical

1. Laine luxueuse venue d'Espagne
2. D'or, Jason partit jadis à sa conquête
3. Instinct qui pousse à suivre sans réfléchir
4. Cantine et cour de récréation des ovins
5. Fauteuil confortable
6. Soigneur
7. Qui se nourrit d'herbe
10. Ancien support à l'écriture
12. Expression : revenons à .....

Solutions page n° 16

Mots cachés

B	C	V	I	M	L	G	O	J	Y	Q	M	W	P
E	L	A	I	N	E	I	V	R	W	Z	A	H	A
L	Z	G	P	B	V	G	I	Z	G	O	M	P	S
E	C	I	L	R	F	O	N	G	W	O	M	O	T
R	H	I	F	B	I	T	S	E	A	D	I	L	O
G	P	W	N	X	Y	N	M	Q	M	T	F	D	R
V	M	L	S	A	L	I	C	O	R	N	E	E	A
L	G	O	Z	X	T	D	G	B	H	R	R	R	L
B	Q	P	U	J	N	C	R	M	R	J	E	S	I
E	E	W	I	T	P	Y	E	X	L	E	M	M	S
R	F	L	I	J	O	J	V	R	J	O	B	U	M
G	G	C	I	T	X	N	E	X	W	H	E	I	E
E	X	O	M	E	C	H	O	U	I	M	U	P	S
R	H	B	P	T	R	O	U	P	E	A	U	P	R

BELIER
BREBIS
CAPRIN
GREVE
MAMMIFERE
MOUTON
PASTORALISME
SALICORNE
BERGER
BÊLER
GIGOT
LAINE
MECHOUI
OVINS
POLDERS
TROUPEAU


15
14
12
10
16
13
11
9
17
18
19
8
5
7
6
4
20
24
3
21
25
2
36
22
23
26
35
1
34
27
33
29
28
32
31
30

Concertation sur le climat

Afin de permettre à tous les habitants du territoire de contribuer à l'élaboration du programme d'actions du plan climat air énergie territorial, la communauté d'agglomération Mont Saint-Michel Normandie a lancé, du 15 novembre 2021 au 04 février 2022, une concertation au grand public : habitants, associations, acteurs locaux, groupes d'acteurs, entreprises via un questionnaire.

Simple et rapide, il permet de vous présenter, de présenter succinctement une action qui vous semble prioritaire à mener sur le territoire et de détailler les modalités de sa mise en œuvre. Il est possible de répondre autant de fois que d'actions à proposer.

Questionnaire des habitants et acteurs économiques : https://forms.gle/CdmoLxmpH5fTmJ9w6.

Date limite de réponse le 4 février 2022.

Nouveaux services à la médiathèque de Pontorson

Inscription gratuite à la médiathèque pour les moins de 25 ans, les demandeurs d'emploi et les bénéficiaires de minima sociaux. 5 € par an au-delà de 25 ans.

Le catalogue en ligne est disponible sur : mediatheque.msm-normandie.fr.
Une boite de retour est à disposition 7j/7. Les documents empruntés dans une médiathèque peuvent être rendus dans une autre.

Infos locales

Une dizaine de distributeurs de sacs seront installés en supplément de ceux déjà présent et sur chaque support les services techniques installeront cet affichage.

Un laser game gratuit à partir de 7 ans. Pour les plus jeunes des jeux gonflables seront à disposition. L'accompagnement concerne uniquement les plus jeunes enfants.

Des terrains constructibles et viabilisés sont disponibles à la vente.
N'hésitez pas à contacter la mairie (service urbanisme) au 02 33 60 00 18.

Au travers du questionnaire de notre premier numéro « *Quoi de 9 ?* », certains citoyens nous ont demandés la liste des associations. Nous vous rappelons que vous trouverez toutes ces informations dans l'agenda 2022 disponible en mairie.

Solutions des jeux

Mots croisés, page n° 11

Vertical

1. Mérinos
2. Toison
3. Grégaire
4. Pâturage
5. Bergère
6. Vétérinaire
7. Herbivore
10. Parchemin
12. Moutons

Horizontal

8. Mouton-nière
9. Avranchin
11. Tonte
13. Selle
14. Côtelette
15. Panurge

Clochers, page n° 10

1-g Boucey
2-h Cormeray
3-f Ardevon
4-b Macey
5-a Curey
6-i Vessey
7-d Les Pas
8-e Moidrey
9-c Pontorson

Votre avis nous intéresse ! N'hésitez pas à nous faire part de vos suggestions. Une urne est à votre disposition dans le hall d'entrée de la mairie.